

श्रद्धपुत्र नदी तंत्र

उद्गम → कैलाश श्रेणी में मानसरोवर झील के पास 'चोमायुंगडुंग हिमानी' से

→ तिब्बत में सांग्पो नाम से जानी जाती है।

→ बांग्गी सांग्पो इसकी सहायक नदी भी है।

→ दिहांग नाम से भारत में प्रवेश

→ दिहांग और लोहित नदी इसमें मिलने के बाद श्रद्धपुत्र नाम से जानी जाती है।

→ अरुणाचल प्रदेश में हिमालय की दो श्रृंखलाओं में काटती है।



कुल लम्बाई - 2900 Km.

↳ तिब्बत में → 1624 Km.

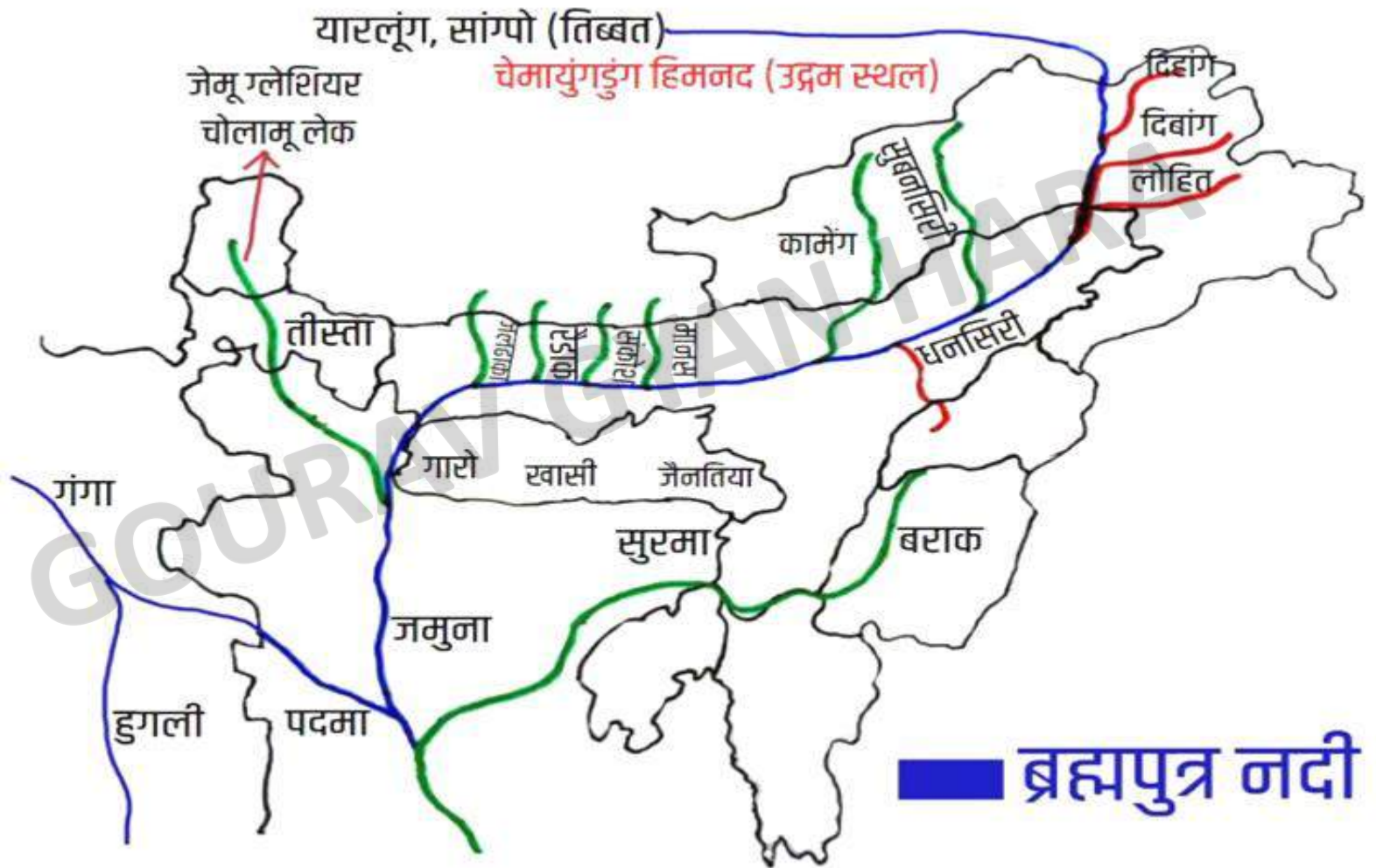
↳ भारत में → 916 Km.

↳ ब्यांग्लादेश में → 360 Km.

→ जल मात्रा की दृष्टि से भारत की सबसे बड़ी व विश्व की चौथी बड़ी नदी है।

→ भारत में प्रवेश → अरुणाचल प्रदेश की घाटी पर सदिया (असम से)





- सहिवा से सुवरी मैदान का निर्माण करती है।
- असम में यह सर्वाधिक चौड़ी 10 km तक हो जाती है।
- असम में डिब्रुगढ़ व लखीमपुर जिले के बीच 2 खाड़ी में विभक्त हो जाती है।
- असम में सबसे बड़ा नदीय द्वीप **माजुली द्वीप** का निर्माण करती है।
- असम से ब्रह्मपुत्र बांग्लादेश में प्रवेश करती है। वहाँ इसे जमुना के नाम से जानते हैं।



Tourist Map of Assam



ब्रह्मपुत्र के बदलते नाम

तिब्बत → सांग्पो, थारलुंग सांग्पो

अरुणाचल प्रदेश → सिमांग, दिहांग

असम → ब्रह्मपुत्र

बांग्लादेश → जमुना

↳ गंगा मिलने के बाद
↳ पद्मा

बराक नदी मिलने पर
मेघना

* विश्व का सबसे डेल्टा सुंदरान डेल्टा का निर्माण करती है।

सहायक नदियां

दायी और से मिलने वाली → दिबांग, लोहित, धनसिरी, कपिली, बराक/सुरमा, कोलग, छुदी दिहांग आदि।

बायी और से मिलने वाली → शशा नदी, सुथानसिरी नदी, संकोश नदी, तीस्ता नदी, मानस नदी, कामेंग, बैकी, रेडक नदी, जलपा आदि।

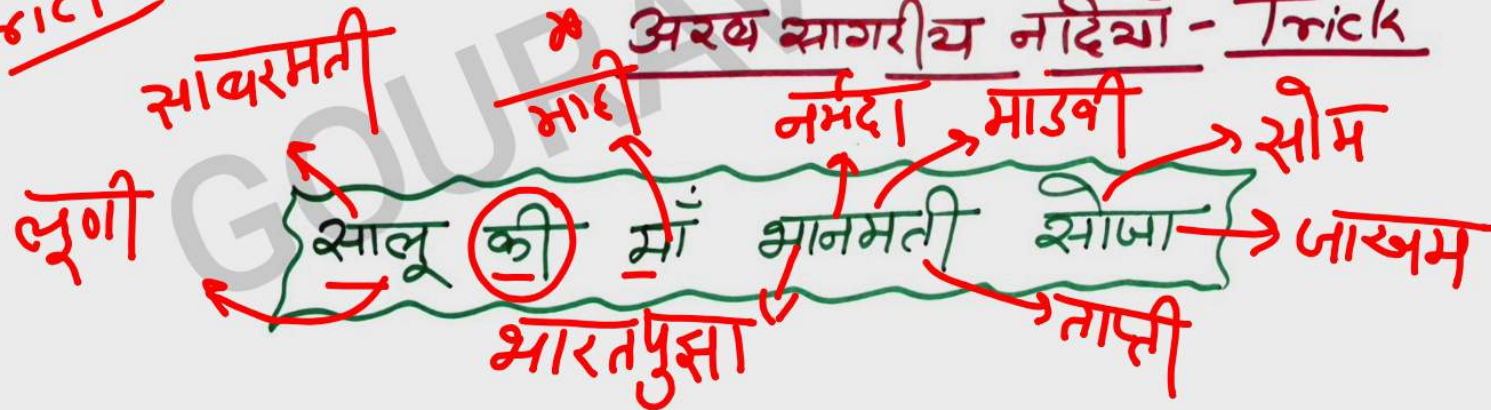
प्रायद्वीपीय भारत की नदियाँ

अरब सागर की नदियाँ

भारत पुस्तक

नर्मदा, ताप्ती, माही,
खूनी, साबरमती, परिचार,
सोम, जाखम, मांडवी, जुआरी आदि।

Trick



बंगाल की खाड़ी की नदियाँ

गोदावरी, श्वर्ण रेखा, हृष्णा,
वेतरणी, घाघरा, कावेरी
महानदी आदि।

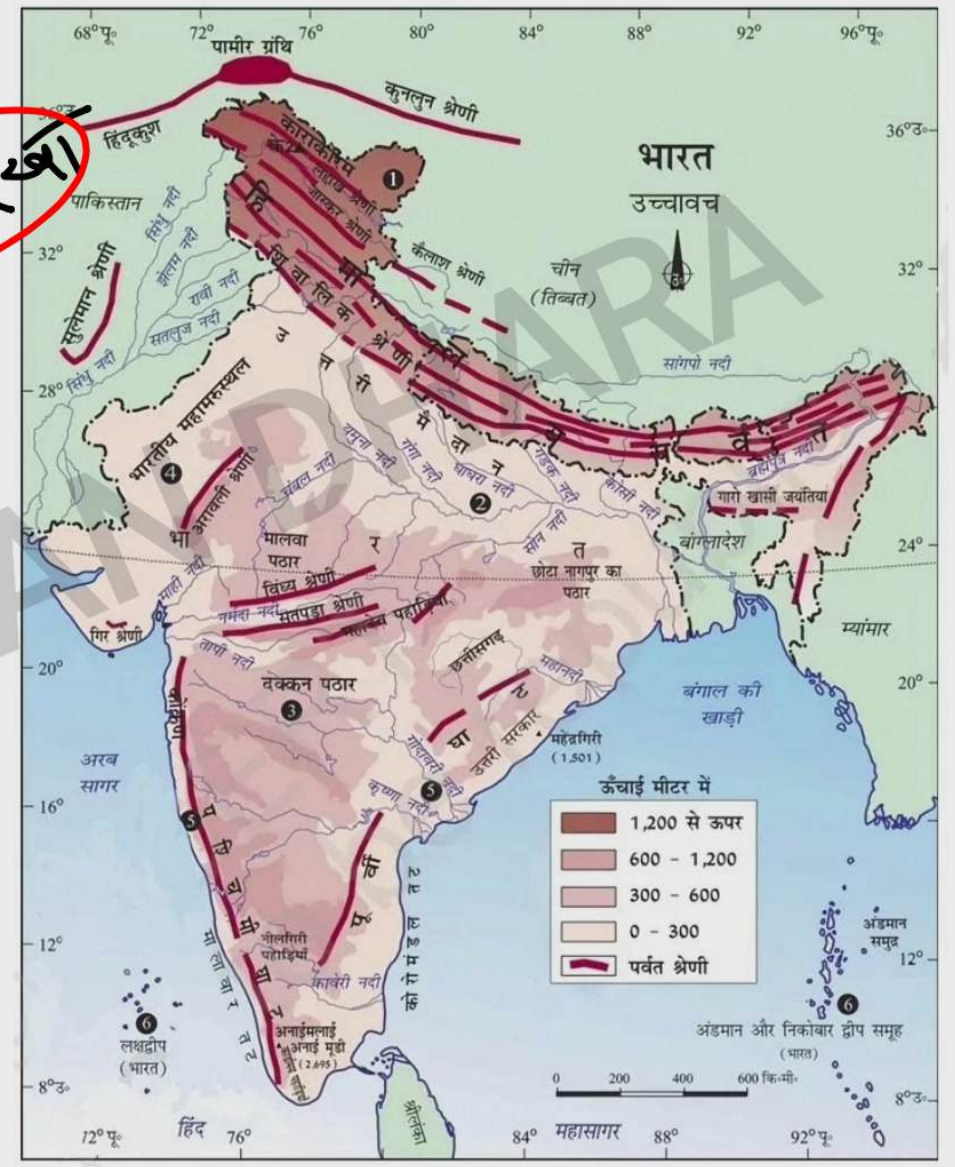
* बंगाल की खाड़ी का अपवाह

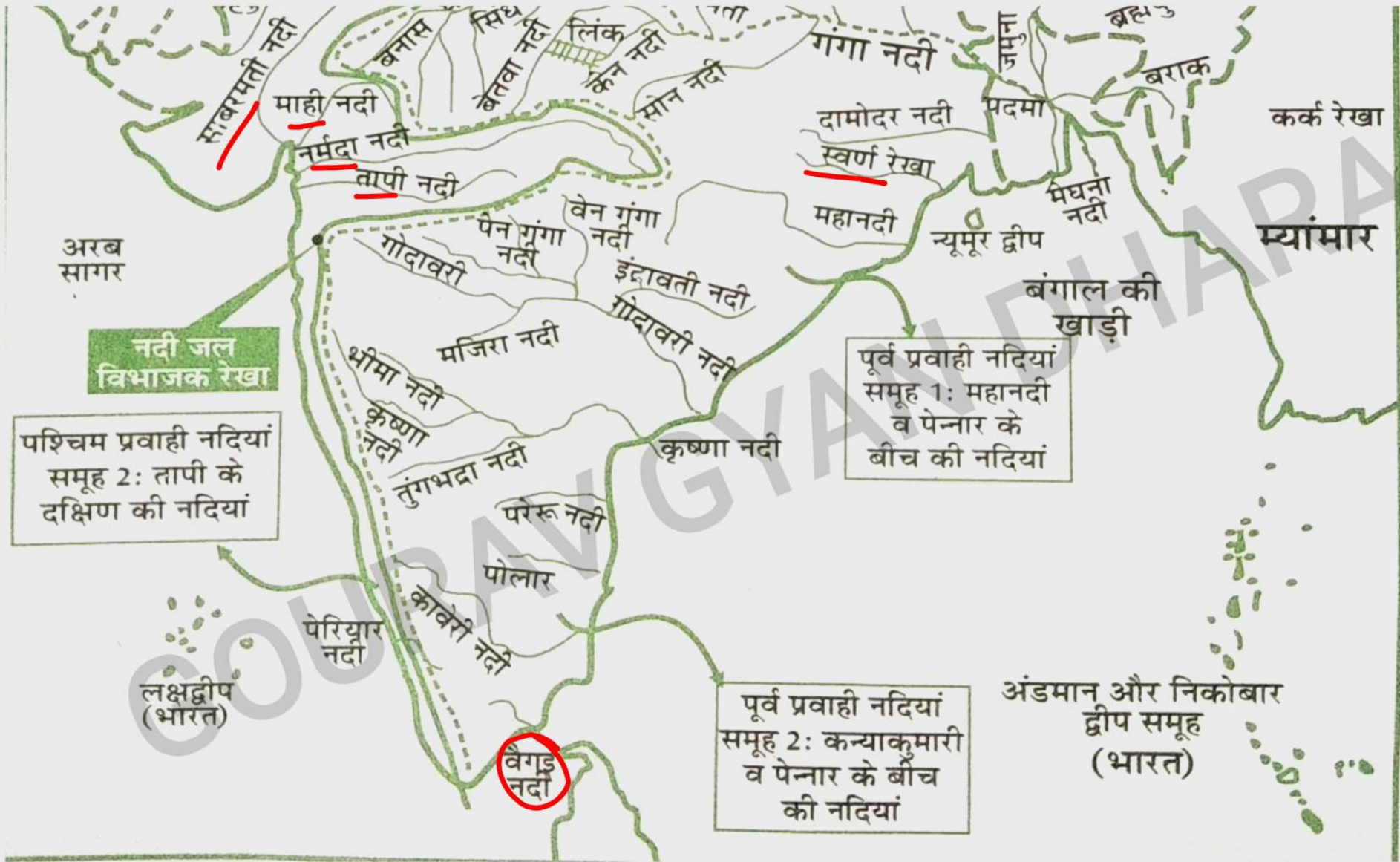
- महानदी
- पन्नार
- गौदावरी
- स्वर्ण रेखा

माँ पापा की गोद से रेखा की कब बिदाई होगी

- कावेरी
- कृष्णा
- घाटगोत्री
- वेगड

- महानदी
- पन्नार
- गौदावरी
- स्वर्ण रेखा
- कावेरी
- कृष्णा
- घाटगोत्री
- वेगड





गोदावरी नदी

उद्गम → त्रयम्बकेश्वर (नासिक) महाराष्ट्र

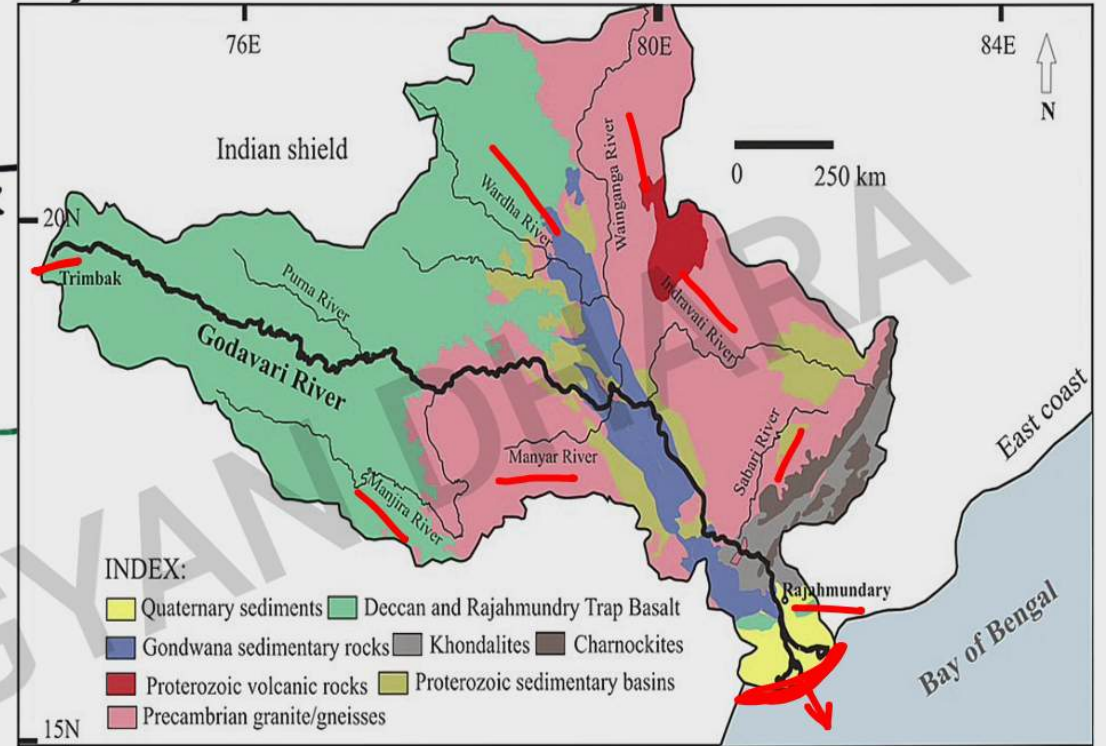
उपनाम → दक्षिण गंगा, वृहद्गंगा

→ यह दक्षिण भारत की सबसे लम्बी, सबसे बड़ी, सबसे बूढ़ी व पाषाण नदी है।

॥ लम्बाई - 1465 Km

बहाव → महाराष्ट्र, तेलंगाणा, दक्षिणगोदावरी आंध्र प्रदेश।

→ राममुंदरी में यह सर्वाधिक चौड़ी हो जाती है 2500 मी.



सहायक नदियाँ :- पेनगंगा, वेनगंगा, प्रवरा, पूर्णा, मंजरा, वर्धा, प्राणहिता, इद्रावती, मनैर, सबरी आदि।

* कृष्णा नदी - 1402 Km.

उद्गम → महाबलेश्वर, महाराष्ट्र से

* यह प्रायद्वीपीय भारत की दूसरी बड़ी नदी है।

व्यापक क्षेत्र - महाराष्ट्र → कर्नाटक →
→ तेलंगाना → आंध्र प्रदेश

सहायक नदियाँ → कोयना, वर्णा, पंचगंगा,
घारप्रभा, मालप्रभा, दुधगंगा, भीमा
मुसी, तुंगभद्रा आदि।

→ इसके जल हेतु महाराष्ट्र, आंध्र प्रदेश
कर्नाटक के बीच विवाद है।

* कावेरी नदी - 800 Km.

उद्गम → कुर्ग (कर्नाटक) में श्रमशिर
की पहाड़ियों से।

उपनाम - द. भारत की गंगा।

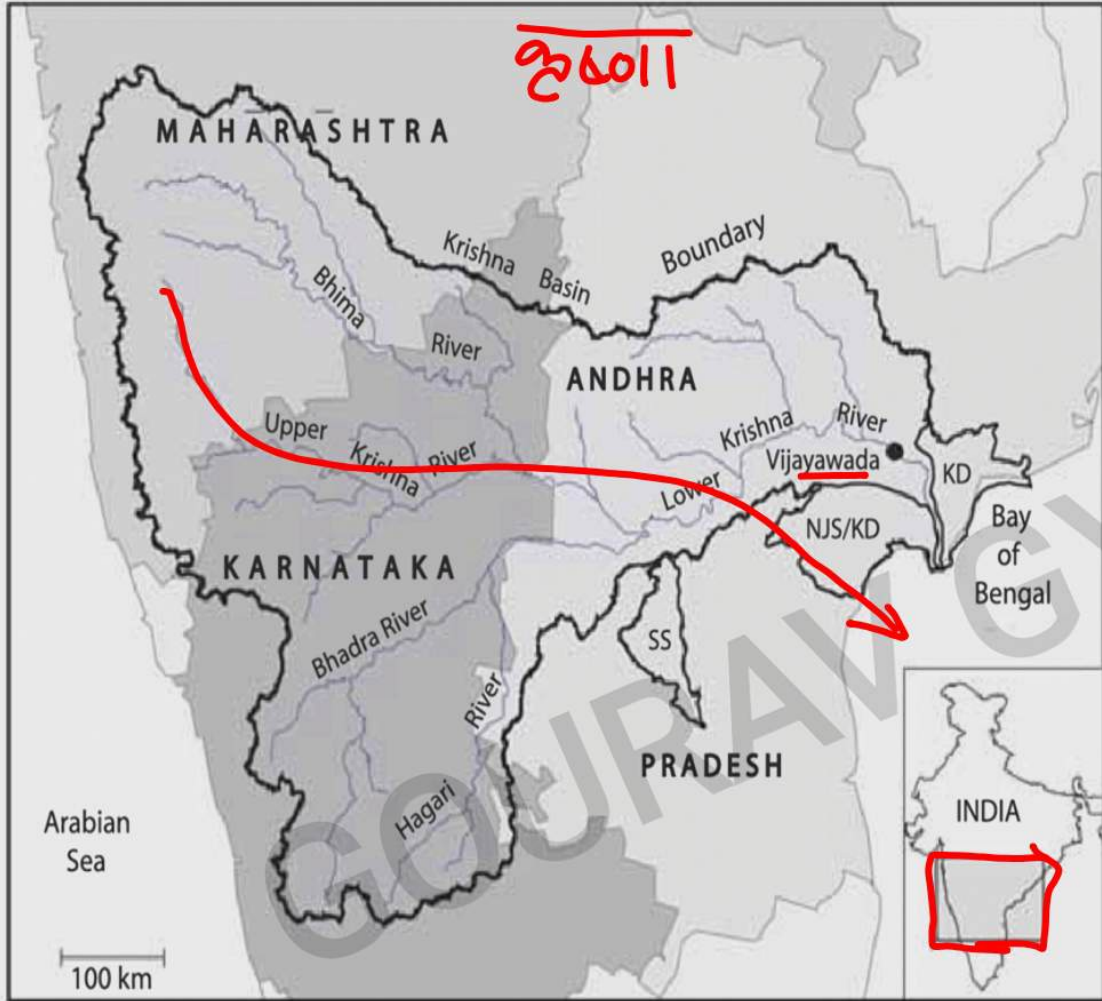
* यह प्रायद्वीपीय भारत की सदानीरा नदी है।
सहायक नदियाँ → हेमावती, लोकावती,

हेरावती, सिमसा, अर्कावती, सुवर्णवती,
भवानी, अमरावती।

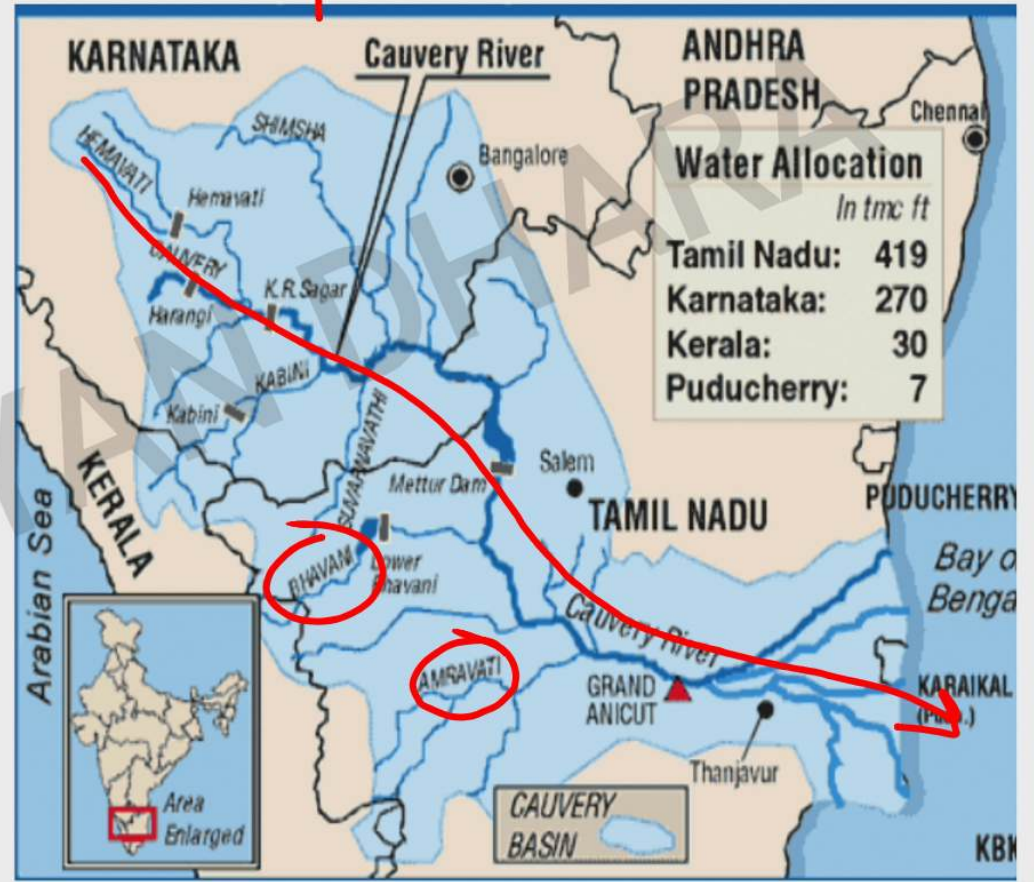
→ कर्नाटक में इस पर "शिवसमुद्रम"
जलप्रपात बना हुआ।

* कावेरी व कृष्णा के बीच पेन्नार
का वैसिन है।

कृष्णा



कावेरी



कावेरी जल विवाद - कर्णाटक, तमिलनाडु,
पांडिचेरी व केरल के बीच।

→ जल बंटवारे को लेकर 'कृष्णा आयोग'

→ सर्वाधिक जल - तमिलनाडु को।

* ~~शुद्ध~~ थह तीन नदीय द्वीपों - श्रीरंगपट्टनम,
श्रीरंगम और, शिवसमुद्रम का निर्माण
करती हैं।



महानदी - 851 Km

उद्गम - सिहावा खत्तीसगढ़ से

* उड़ीसा में बहते हुए पारादीप के पास बंगाल की खाड़ी में गिरती है।

* इसे उड़ीसा का शोक कहा जाता है।

* इस पर भारत का सबसे लम्बा 'हीराकुंड बांध' बना हुआ है।

सहायक नदियाँ - शिवनाथ, हसदी,

ईव, जोकिंग आदि।



उड़ीसा → 4800 मी.

नर्मदा नदी - 1312 km.

उद्गम - अमरकंटक (विंध्याचल) MP से

- जबलपुर में इस पर धुआंधार जल प्रपात बना हुआ है।
- सरदार सरोवर परियोजना।
- यह खड्ग की खाडी में गिरती है।
- मध्य प्रदेश, महाराष्ट्र, गुजरात में बहती है।

सहायक नदियां - हिरन, तधनी, शेर,
बजंर, बरनार, दुधी आदि।



ताप्ती नदी - 724 km.

उद्गम - वेतुल मप से

→ मध्य प्रदेश, गुजरात, महाराष्ट्र
होते हुए ख्वांत की खाड़ी
में गिरती है।

* इसके किनारे गुजरात का प्रमुख
शहर सुरत बसा हुआ है।

* सहायक नदियाँ - गिरणा व
अकणावती।

