



वरिष्ठ अध्यापक GK



लक्ष्यभेदी  
बैच  
CLASS-38

# भारत का भूगोल

भारत  
का अपवाह तंत्र

CLASS 8 WITH TRICKS

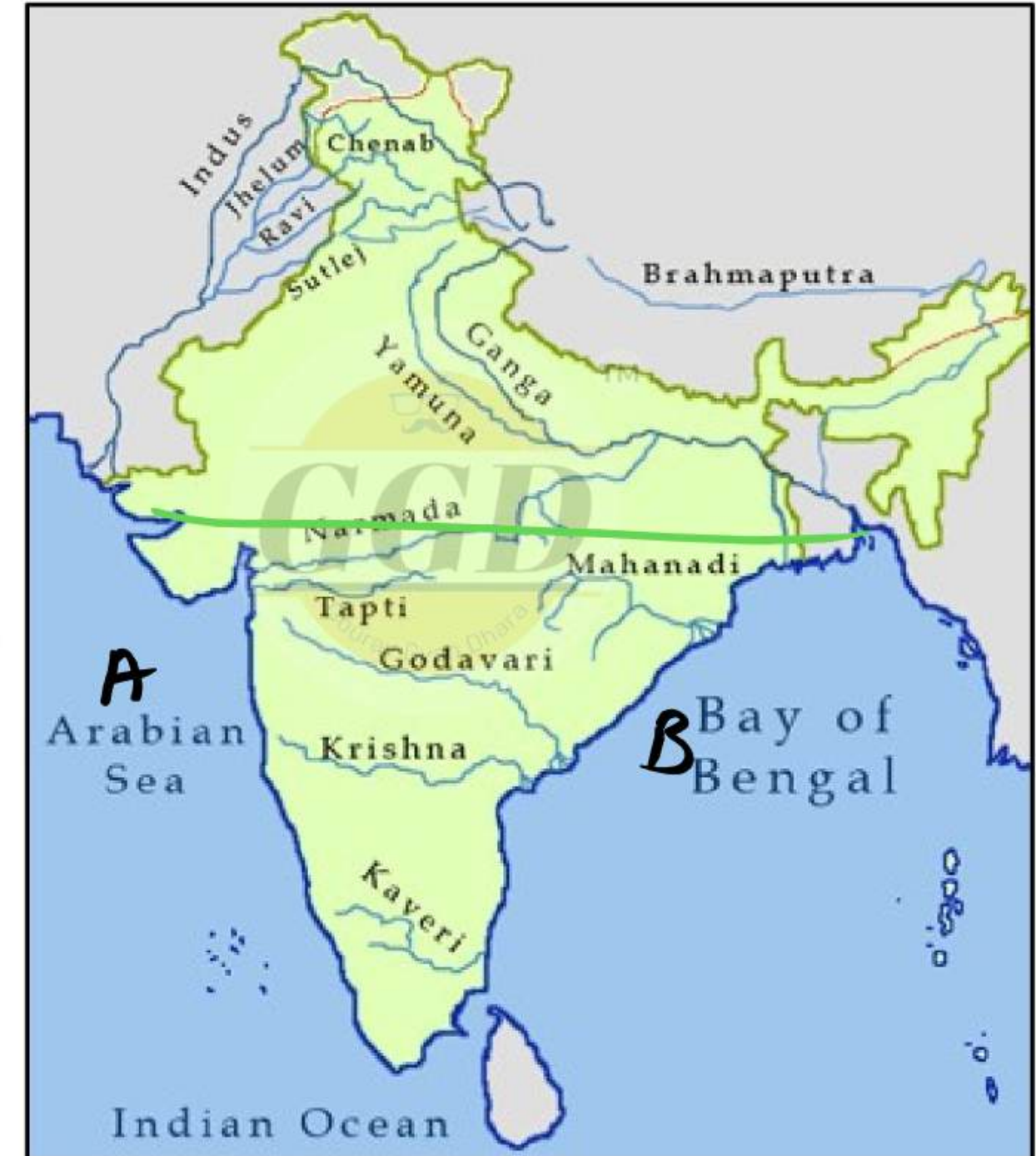


## भारत की जलवायु

- \* **नदी** → किसी पहाड़, पठार, ग्लेशियर झील आदि से निकली बड़ी प्राकृतिक जलराशि जो किसी विशिष्ट मार्ग से आगे बँधी।
- \* **अपवाह तंत्र** → नदियों और उनकी सहायक नदियों द्वारा निर्मित जाल।
- \* **गार्ज** → महाखड्डों, नदियों द्वारा लम्बवत अपरदन से बने बड़े 'V' आकार के खड्ड।
- \* **जलप्रपात** → कौरे-चट्टानों/पहाड़ों से ऊँचाई से गिरने वाली जलराशि।
- \* **डेल्टा** → नदियों द्वारा अपने साथ बहाकर लाए अवसादों के कारण नदी का जल समुद्र में मिलने से पहले कई धाराओं में विभक्त हो जाता है।
- \* **ऐश्चूरी/ज्वारनदमुख** → नदियों द्वारा बिना अवसादों के जमाव के कारण सीधा समुद्र के जल में नदी का मिल जाना।

## भारत में अपवाह तंत्र

- \* उत्पत्ति के आधार पर भारत की जल निकासी प्रणाली को दो भागों में बाँटा गया है - **1. हिमालयी नदियाँ** **2. प्रायद्वीपीय नदियाँ**
- \* **समुद्र की ओर उन्मुखीकरण-**
  - (a) **बंगाल की खाड़ी में गिरने वाली नदियाँ** → **77%**
  - (b) **अरब सागर में गिरने वाली नदियाँ** → **23%**
- \* भारत की नदियों के **अपवाह क्रम को बहाव के आधार पर** दो भागों में बाँटा जा सकता है-
- \* **बंगाल की खाड़ी** अपवाह तंत्र
- \* **अरब सागर** अपवाह तंत्र



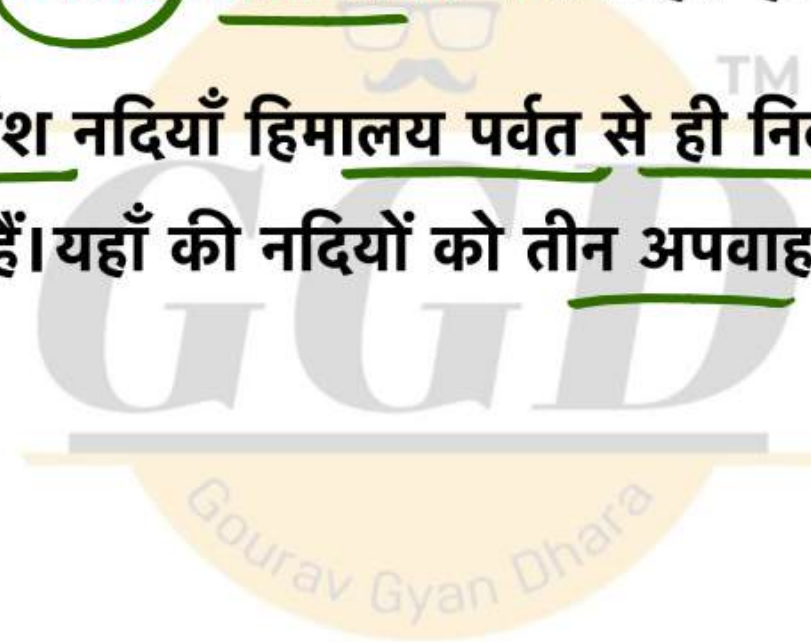
## \*भारत में अपवाह तंत्र

- \* अरावली और दिल्ली क्रम की पहाड़ी, पश्चिमी घाट इन दोनों के मध्य जल विभाजक का कार्य करता है।
- \* कुल अपवाह का 77% बंगाल की खाड़ी और 23% अरब सागर में प्रवाहित होता है।
- \* उत्तर भारत की नदियाँ-उत्तर भारत की अधिकांश नदियाँ हिमालय पर्वत से ही निकलती हैं। ये नदियाँ वर्ष भर बहती हैं क्योंकि इनका उद्गम स्थान हिमालय के हिमनद हैं। यहाँ की नदियों को तीन अपवाह क्रमों में बांटा जा सकता है-

1. सिंधु नदी क्रम, ✓
2. गंगा नदी क्रम, ✓
3. ब्रह्मपुत्र नदी क्रम ✓

\* सिंधु नदी तंत्र- इस नदी क्रम में सिंधु व उसकी सहायक नदियाँ सतलज, व्यास, चिनाव, रावी व झेलम शामिल हैं।

सदावाहिनी



## \*सिंधु नदी तंत्र

- \* **उद्गम** - कैलाश पर्वत के बोखरचू से
- \* **लंबाई** - 2880 किमी || भारत में - 1134 किमी
- \* **भारत में प्रवेश** - दमदम चौक से **दमदम चौक**
- \* भारत व पाक की कुछ सीमा बनाकर **चिल्लास नामक स्थान** से पाकिस्तान में प्रवेश करती है।
- \* यह **उत्तरी भारत की अंतिम नदी** है। भारत का नाम **हिंदुस्तान** इसी के नाम से पड़ा है।
- \* **उत्तर पश्चिम अपवाह** की सबसे बड़ी नदी।
- \* **1960** में भारत पाक के बीच **सिंधु जल समझौता** हुआ। **समझौता**
- \* **दायी ओर** से मिलने वाली नदियाँ - काबुल, गोची, गोमल, झोब व लोचों
- \* **बायीं ओर** से मिलने वाली नदियाँ - झेलम, चिनाब, रावी, व्यास व सतलज
- \* **सब्बोराव** नामक स्थान पर यह कच्छ की खाड़ी में गिरती है।

## ★ सिंधु नदी जल विवाद-

मध्यस्थता-विश्व बैंक द्वारा रेमण्ड नियुक्त



सिन्धु जल समझौता (1960) ✓

TM




भारत V/S पाक



J. L. नेहरू V/S जनरल आयुब खान

## ● प्रावधान-

- |                 |                                 |
|-----------------|---------------------------------|
| 1. सिन्धु नदी ✓ | } 80% पाक जल तथा<br>20% भारत जल |
| 2. झेलम नदी ✓   |                                 |
| 3. चिनाब नदी ✓  |                                 |
| 4. रावी नदी ✓   | } 80% जल भारत तथा<br>20% जल पाक |
| 5. व्यास नदी ✓  |                                 |
| 6. सतलज नदी ✓   |                                 |



# सिंधु नदी अपवाह तंत्र

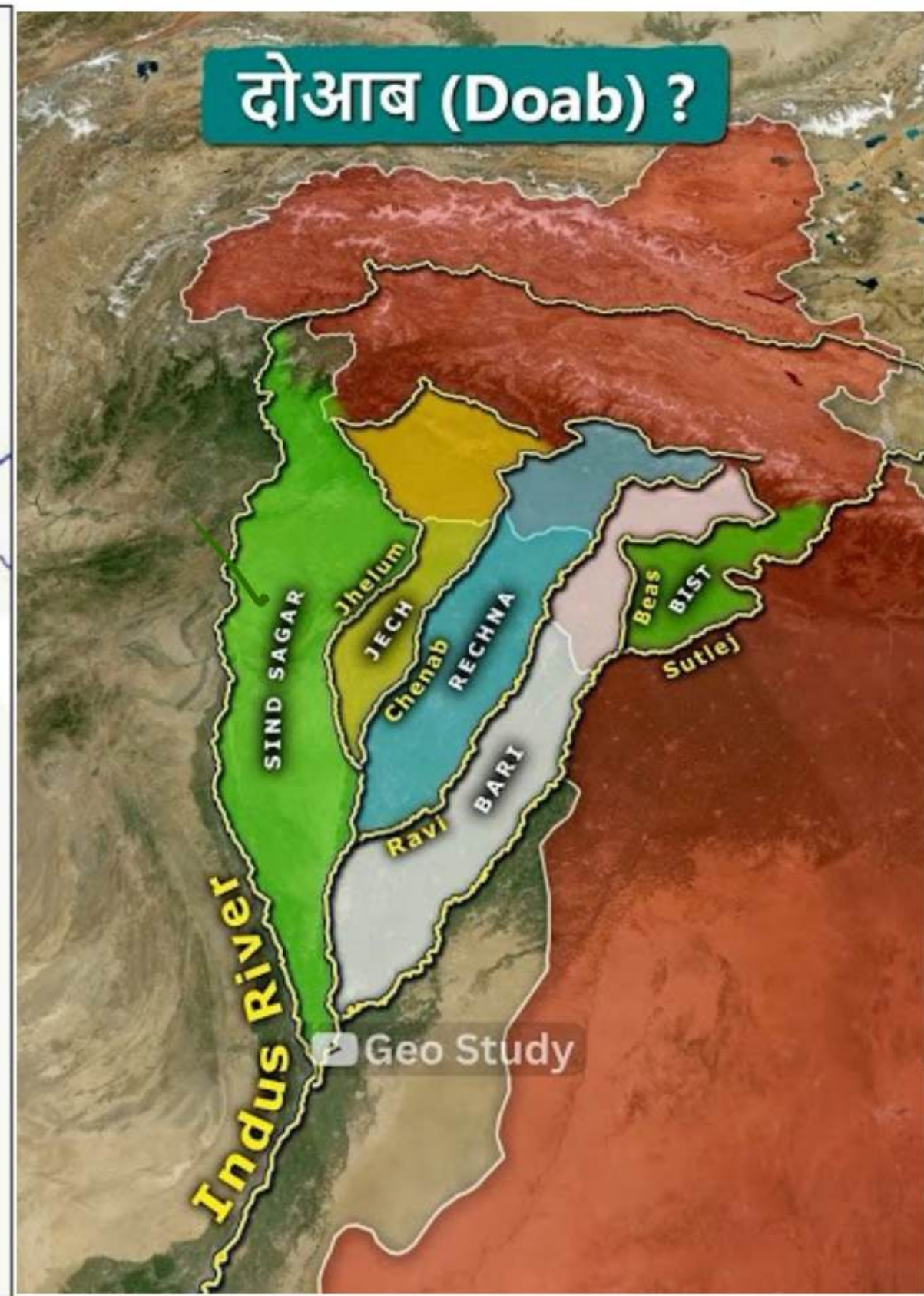
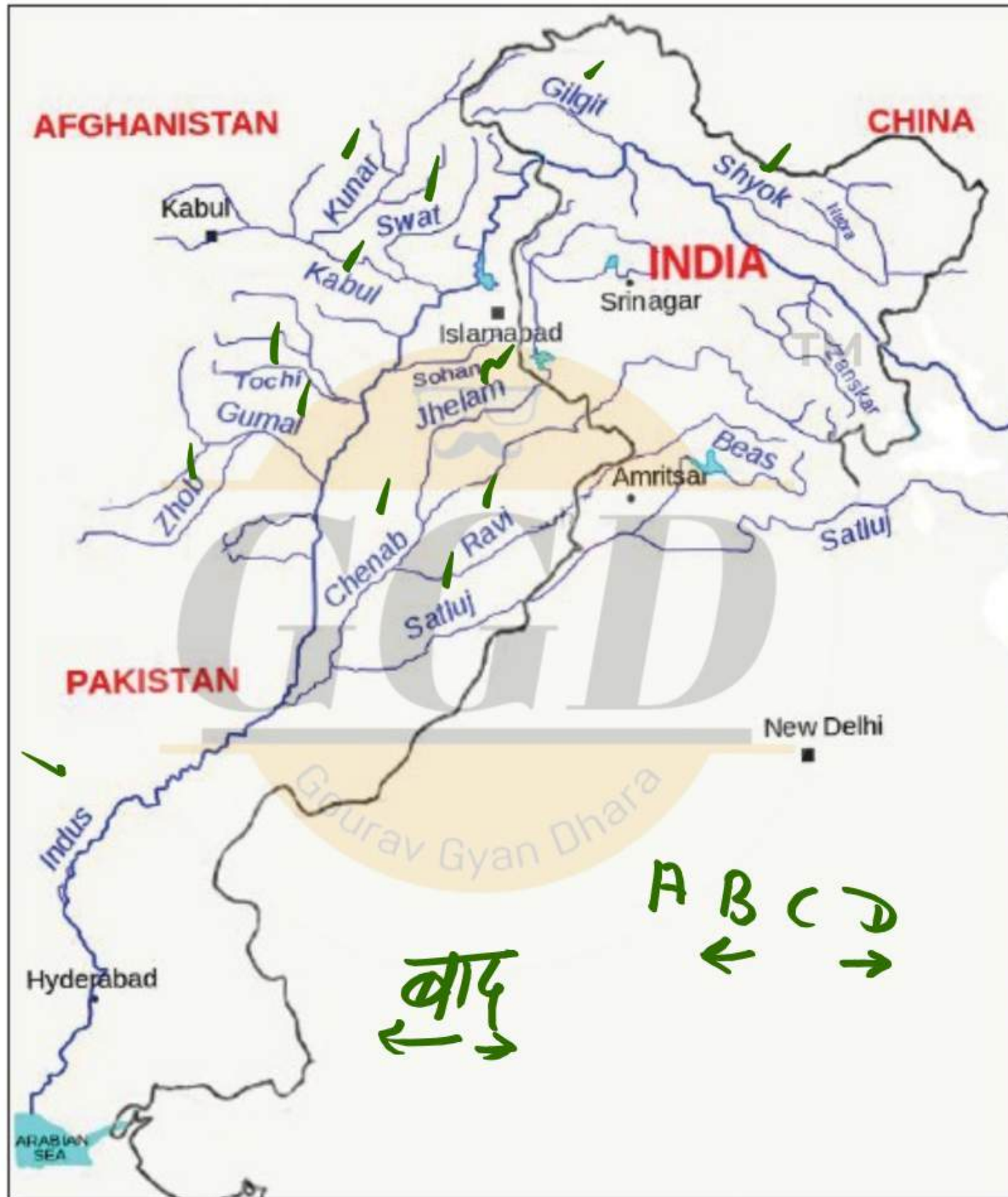
उद्गम : बोरखर चू (तिब्बत) कैलाश पर्वत श्रेणी

भारत में प्रवेश - दमचोक

कुल लम्बाई : 2880 किमी.

भारत में लम्बाई : 1134 किमी.

- ❁ सिंधु नदी को तिब्बत में 'सिंगी संबान' व 'शेर मुख' कहते हैं ।
- ❁ पाकिस्तान में 'मीथनकोट' के निकट पंचनद समूह सिंधु नदी में मिल जाता है ।  
पंचनद समूह : झेलम, चिनाब, रावी, त्यास, सतलज ।
- ❁ सिंधु नदी भारत के जम्मू व लेह लद्दाख में प्रवाहित होती है ।
- ❁ सहायक नदियां : श्योक, गिलगित, शिगार, काबुल, जास्कर व पंचनद
- ❁ यह नंगा पर्वत के उत्तर में 'बुंजी' नामक स्थान पर लद्दाख श्रेणी को काटकर 5181 मीटर गॉर्ज का निर्माण करती है ।



काया-रक्ष

शिरःपाल

श्री. 198

कायुल

शोमल

विश्वामि हान

आडिलान

कुल 2880 Km

भारत 1134 Km

शिरु संघट वलाय

अणु

घाण वलाय

चिनाय

पचना वलाय

काय

किल वलाय

अभाव

काय वलाय

अभाव

मय

शिरु

शिरु

अडिलान (पाठ)

शिरु व शिरु

अडिलान व अडिलान

शिरु व शिरु

अडिलान व अडिलान

अडिलान व अडिलान

अडिलान व अडिलान

अडिलान व अडिलान

अडिलान

अडिलान

## \*सिंधु की सहायक नदियाँ

1 **झेलम नदी** - इसका उद्गम शेषनाग झील से होता है।

\* श्रीनगर इसके किनारे स्थित है

2 \* वूलर झील को भरने के बाद इसका पानी चिनाब में मिलता है

\* इसका प्राचीन नाम - वितस्ता

\* वितस्ता के किनारे हाइडेशियस का युद्ध हुआ।

3 **चिनाब नदी** - इसका उद्गम चंद्रा व भगा के ज़रिए लाहोल स्फीति से

4 \* यह सिंधु की सबसे बड़ी सहायक नदी है

5 \* इस पर सलाल परियोजना बनी हुई है

\* पाकिस्तान के मिठानकोट में यह सिंधु नदी में गिरती है।

6 \* दुलहस्ती परियोजना इसी पर स्थित है।



र-र

## \*सिंधु की सहायक नदियाँ

**रावी नदी** - इसका उद्गम रोहतांग दर्रे से होता है

\* यह सिंधु की सबसे छोटी सहायक नदी है

**व्यास नदी** - इसका उद्गम भी रोहतांग दर्रे से होता है

\* इस पर पोंग, थीन व पडोह बांध बने हुए हैं

**सतलज नदी** - इसका उद्गम मानसरोवर के राक्षसताल से होता है

\* इस पर हरिके बैराज बांध बना हुआ है

\* इस पर भाखड़ा नांगल परियोजना स्थित है

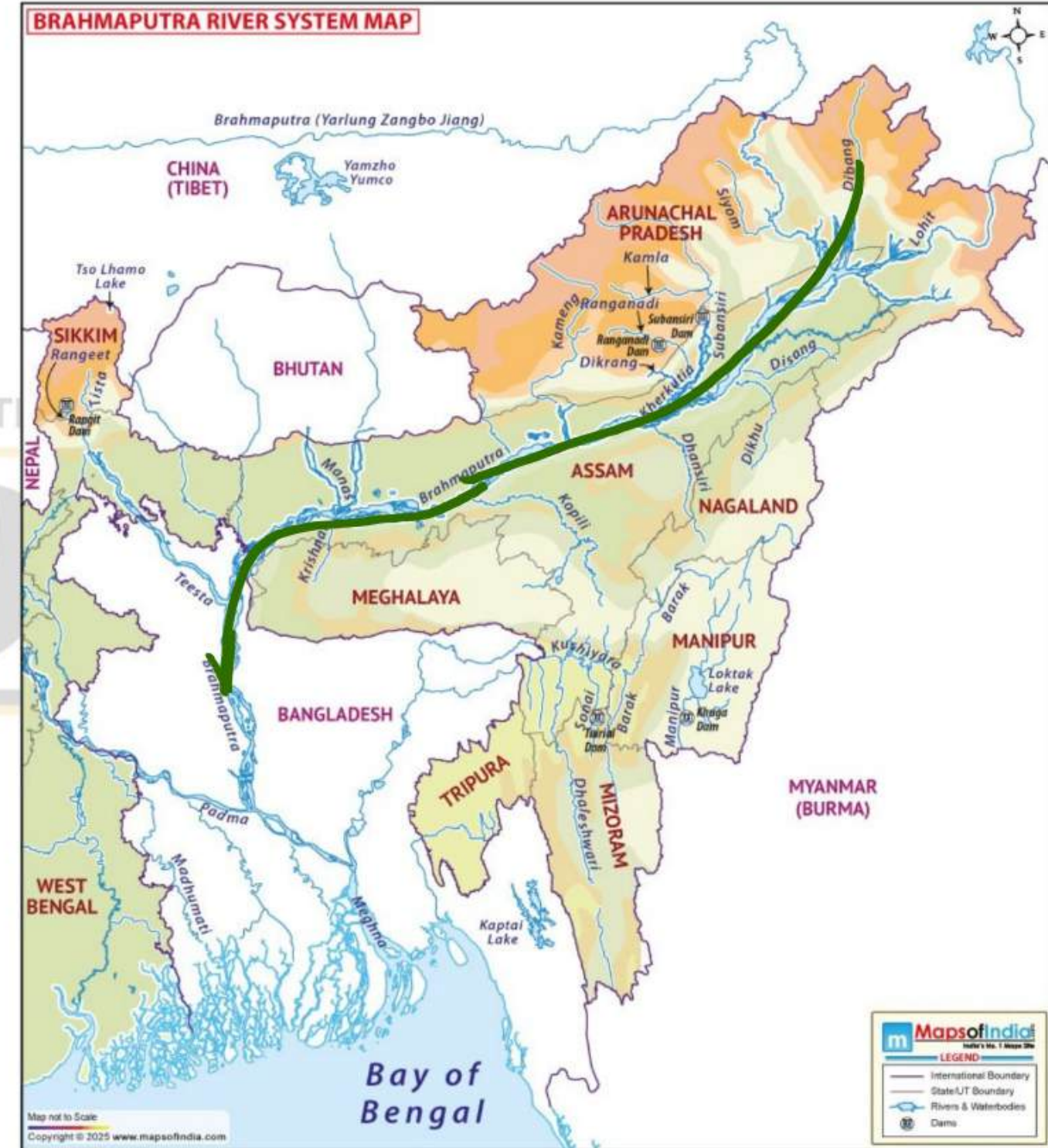
\* यह शिपकी ला से भारत में प्रवेश करती है

\* लौंगरान नामक स्थान पर यह पाक में प्रवेश व चिनाब में गिर जाती है।



## \*ब्रह्मपुत्र

- \* उद्गम - कैलाश पर्वत के मानसरोवर के चोमायुंगडुंग से
- \* कुल लंबाई - 2900 किमी ✓
- \* तिब्बत में - 1250 किमी ✓
- \* भारत में - 1346 किमी ✓
- \* बांग्लादेश में - 304 किमी ✓
- \* भारत में अरुणाचल प्रदेश के सादिया से प्रवेश
- \* भारत में केवल अरुणाचल प्रदेश और असम में बहती है। अधिकतम गहराई - 318 किमी
- \* दिहांग में यह हिमालय से 2 भागों में बंट जाती है।
- \* इसके बाद असम में प्रवेश कर यहाँ सबसे बड़ा नदीय द्वीप का निर्माण करती है।



माजुली



# ब्रह्मपुत्र नदी आपवाह तंत्र

- ♦ उद्गम : चेमायुंगडुंग हिमनद (मानसरोवर झील के पास) कैलाश श्रेणी पर्वत में ।
- ♦ तिब्बत में सांगपो के नाम से जानी जाती है ।
- ♦ भारत में प्रवेश : सदिया (असम) से ।
- ♦ यह नदी भारत में दिहांग के नाम से प्रवेश करती है ।
- ♦ दिबांग व लोहित नदी इसमें मिलने के बाद ब्रह्मपुत्र के नाम से जानी जाती है ।
- ♦ असम में सबसे बड़ा नदीय द्वीप मांजूली द्वीप का निर्माण करती है ।
- ♦ सहायक नदियां : बांयी ओर से - दिबांग, लोहित, धनसिरी, कपिली, बराक/ सुरमा कोलंग, बूढ़ी दिहांग ।  
दांयी ओर से - रंगा नदी, सुबानसिरी नदी, संकोश नदी, तिरस्ता नदी, मानस नदी, कामेंग, रैडक नदी ।
- ♦ बांग्लादेश में प्रवेश करने पर ब्रह्मपुत्र नदी जमुना कहलाती है ।
- ♦ पद्मा व जमुना के मिलन के बाद दोनों की संयुक्त धारा मेघना कहलाती है ।
- ♦ यह गंगा नदी के साथ मिलकर विश्व का सबसे बड़ा डेल्टा सुंदरवन डेल्टा बनाती है ।
- ♦ राष्ट्रीय जलमार्ग संख्या 2 सदिया से धुबरी को ब्रह्मपुत्र नदी पर बनाया गया है ।

कुल लम्बाई : 2900 किलोमीटर ✓  
तिब्बत में लम्बाई : 1624 किमी. ✓  
भारत में लम्बाई : 916 किमी. ✓  
बांग्लादेश में लम्बाई : 360 किमी. ✓



GGD Hai to Mumkin Hai!

निःशुल्क शिक्षा

Join Gourav Gyan Dhara



# 2nd GRADE GK

प्रथम प्रश्न पत्र

TOPIC WISE TEST SERIES

## COMBO 1

राजस्थान GK ₹ 70/-

+

विश्व भारत GK ₹ 70/-

+

राज्यवस्था

₹ 125/-

## COMBO 2

राजस्थान GK ₹ 70/-

+

विश्व भारत GK ₹ 70/-

+

राज्यवस्था

+

मनोविज्ञान ₹ 60/-

₹ 170/-



SUBSCRIBERS 923K

SUBSCRIBERS 310K

SUBSCRIBERS 200K

SUBSCRIBERS 310K

GET IT ON  
 Google Play

Install The  
**Gourav Gyan Dhara**  
App Now

वरिष्ठ अध्यापक (पेपर- I)

# विश्व-भारत

सामान्य ज्ञान व  
भारतीय राजव्यवस्था

# REVISION BOOSTER

गौरव सिंह घाणेशव सर की क्लासेज पर आधारित

- एजाम एप्रोच के अनुसार सारगर्भित लेखनी जिसका बार- बार दोहरान किया जा सके
- विश्व - भारत के महत्वपूर्ण नक्शों व ट्रिक्स का समावेश
- राजस्थान बोर्ड, NCERT व कॉलेज शिक्षा की पाठ्यसामग्री का उचित समावेश

गौरव सिंह घाणेशव

for more information : +91 707-3066-333 | [sugamrajasthan@yahoo.in](mailto:sugamrajasthan@yahoo.in)



GGD Hai to Mumkin Hai !

निःशुल्क शिक्षा

Join



Gourav Gyan Dhara



# 2nd GRADE GK

प्रथम प्रश्न पत्र

TOPIC WISE TEST SERIES

## COMBO 1

राजस्थान GK ₹ 70/-

+

विश्व भारत GK ₹ 70/-

+

राज्यवस्था

₹ 125/-

## COMBO 2

राजस्थान GK ₹ 70/-

+

विश्व भारत GK ₹ 70/-

+

राज्यवस्था

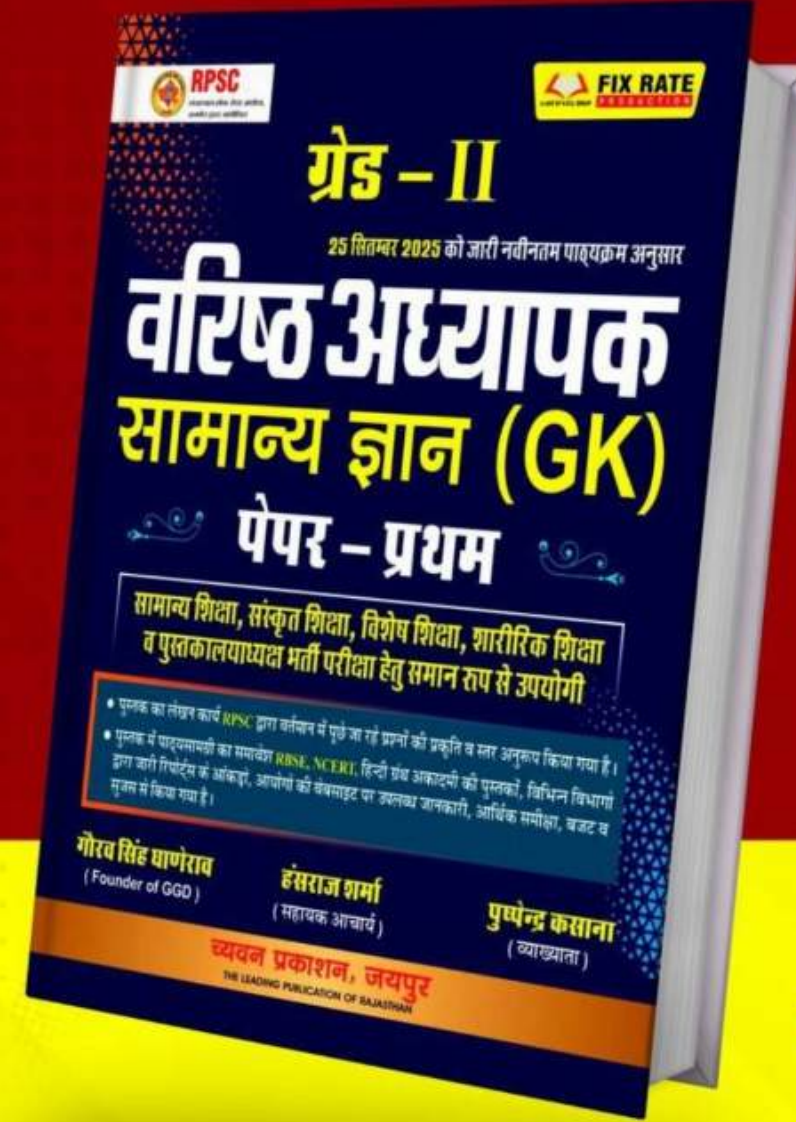
+

मनोविज्ञान ₹ 60/-

₹ 170/-



Install The Gourav Gyan Dhara App Now



ग्रेड-II

# वरिष्ठ अध्यापक

सामान्य ज्ञान (GK)

पेपर-प्रथम

सामान्य शिक्षा, संस्कृत शिक्षा, विशेष शिक्षा, शारीरिक शिक्षा व पुस्तकालयाध्यक्ष भर्ती परीक्षा हेतु समान रूप से उपयोगी

गौरव सिंह घाणेराव

हंसराज शर्मा

पुष्पेन्द्र कसाना



# च्यवन प्रकाशन

The Leading Publication of Rajasthan

for more information : +91 707-3066-333

sugamrajasthan@yahoo.in



GGD Hai to Mumkin Hai !

निःशुल्क शिक्षा

Join Gourav Gyan Dhara

अबकी बार LDC पार...

# LDC TEST SERIES



### Test Series: 01

भूगोल, प्राकृतिक संसाधन,  
आर्थिक व औद्योगिक विकास  
(पेपर-1)

- प्रत्येक टॉपिक का टेस्ट
- यथोचित व्याख्या सहित
- Rank Timer & Negative marking की सुविधा

₹51

### Test Series: 02

राजस्थान इतिहास कला-  
संस्कृति + दैनिक विज्ञान  
(पेपर-1)

- प्रत्येक टॉपिक का टेस्ट
- यथोचित व्याख्या सहित
- Rank Timer & Negative marking की सुविधा

₹51

### Test Series: 03

हिन्दी व्याकरण +  
English Grammar  
(पेपर-2)

- प्रत्येक टॉपिक का टेस्ट
- यथोचित व्याख्या सहित
- Rank Timer & Negative marking की सुविधा

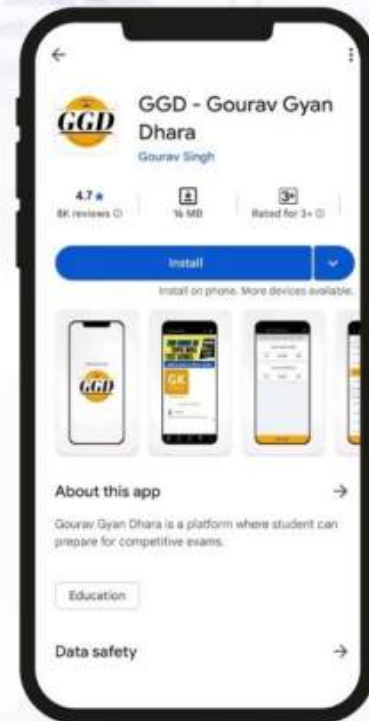
₹65

### MEGA COMBO

TEST SERIES  
1+2+3+ COMBO  
(उपरोक्त तीनों TEST SERIES COMBO)

- प्रत्येक टॉपिक का टेस्ट
- यथोचित व्याख्या सहित
- Rank Timer & Negative marking की सुविधा

₹157  
₹151



GET IT ON  
Google Play

Download  
the GGD App Now

REGISTER NOW!



# LAB ASSISTANT GK

TOPIC WISE TEST SERIES

### TEST SERIES - 01

राजस्थान का इतिहास, कला व संस्कृति

- प्रत्येक टॉपिक के शानदार टेस्ट
- व्याख्या सहित
- RANK व TIMER की सुविधा

किसके लिए उपयोगी - **लैब असिस्टेंट**  
(विज्ञान, भूगोल एवं गृह विज्ञान तीनों के लिए)

PRICE : 51/-

### TEST SERIES - 02

राजस्थान भूगोल

- प्रत्येक टॉपिक के शानदार टेस्ट
- व्याख्या सहित
- RANK व TIMER की सुविधा

किसके लिए उपयोगी - **लैब असिस्टेंट**  
(विज्ञान, भूगोल एवं गृह विज्ञान तीनों के लिए)

PRICE : 51/-

### TEST SERIES - 03

विश्व, भारत GK + मनोविज्ञान

- प्रत्येक टॉपिक के शानदार टेस्ट
- व्याख्या सहित
- RANK व TIMER की सुविधा

किसके लिए उपयोगी - **लैब असिस्टेंट**  
(विज्ञान के लिए केवल)

PRICE : 65/-

### COMBO - 1

TEST SERIES - 1 + TEST SERIES - 2  
(राजस्थान इतिहास, कला, संस्कृति, भूगोल)

PRICE : 90/-

### COMBO - 2

TEST SERIES - 1 + 2 + 3  
(राज. इतिहास, कला-संस्कृति,  
भूगोल, विश्व-भारत GK + मनोविज्ञान)

PRICE : 150/-



गौरव सिंह घाणेराव  
(Writer & Founder of GGD)

GET IT ON  
Google Play

INSTALL THE  
GOURAV GYAN DHARA APP NOW

923K

330K

200K

310K



GGD Hai to Mumkin Hai !

निःशुल्क शिक्षा

Join Gourav Gyan Dhara

# वनपाल भर्ती 2026



TOPIC WISE TEST SERIES

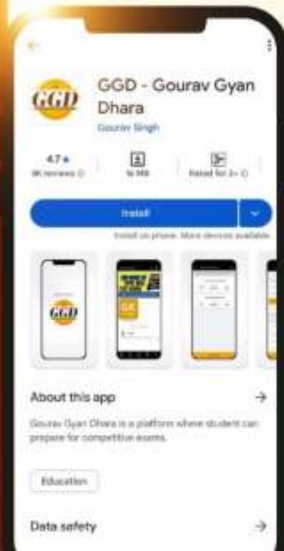
- » राजस्थान का भूगोल, इतिहास, कला व संस्कृति
- » **TOTAL TESTS : 90+**
- » **TOTAL QUESTIONS : 3500+**

PRICE ~~₹199~~  
**₹65**

- » राजव्यवस्था, दैनिक विज्ञान व राजस्थान की अर्थव्यवस्था
- » **TOTAL TESTS : 50+**
- » **TOTAL QUESTIONS : 2000+**

PRICE ~~₹199~~  
**₹65**

- » **MEGA COMBO**  
ABOVE MENTION BOTH PACKAGE



**SPECIAL OFFER PRICE**  
**₹120**

Validity Till : 31/01/2027



Install The **Gourav Gyan Dhara** App Now



हाईकोर्ट

# चतुर्थ श्रेणी कर्मचारी

**Topic wise**

## TEST SERIES

सबसे कम कीमत पर सर्वश्रेष्ठ Result देने वाला अभ्यास...

**हिन्दी व्याकरण**  
Topic wise Test Series  
~~₹199~~ **₹51**

**English Grammar**  
Topic wise Test Series  
~~₹199~~ **₹51**

**राजस्थान कला संस्कृति**  
Topic wise Test Series  
~~₹199~~ **₹51**

**Mega Combo**  
हिन्दी + English + राजस्थान कला संस्कृति (सम्पूर्ण सिलेबस)  
~~₹199+₹199+₹199=597~~  
~~₹51+₹51+₹51=153~~  
**₹125**



Download the **GGD App Now**





GGD Hai to Mumkin Hai !

निःशुल्क शिक्षा

Join  Gourav Gyan Dhara



सभी प्रतियोगी परीक्षाओं की निःशुल्क तैयारी व मार्गदर्शन हेतु समर्पित

गौरव सिंह घाणेरव सर द्वारा स्थापित GGD से संबद्ध चैनल

**SUBSCRIBE NOW!**

**OPD-OBJECTIVE PRASHNA DHARA**



- 1st & 2nd GRADE
- REET • CET • LDC
- CONSTABLE • SI
- JR ACCOUNTANT

प्रतियोगी परीक्षाओं के समस्त प्रश्नों के प्रामाणिक विश्लेषण व तैयारी हेतु



# OPD-OBJECTIVE PRASHNA DHARA

@OPDBYGOURAVSINGHGHANERAOGGD

1.89 lakh subscribers • 406 videos



# “Join Our Official TELEGRAM CHANNEL.”



TO Get NEW UPDATES !



- New Job Alerts
- Academic News
- Class PDFs
- Practice MCQ Questions & Many More

@<https://t.me/gouravgyandhara>

Join Now!





# JOIN THE FASTEST GROWING EDUCATION PLATFORM



निःशुल्क व नियमित शिक्षा देने में  
राजस्थान का **न. 1 YOUTUBE CHANNEL**