

वरिष्ठ अध्यापक GK



भारत का  
भूगोल

CLASS-6

उत्तरी भारत  
के मुख्य

क्षेत्र

लक्ष्यभेदी  
बैच

CLASS-33

भारत के भौतिक प्रदेश

PART-3 WITH TRICKS



## भारत के प्रमुख दर्रे

नदियों द्वारा पर्वत श्रृंखलाओं को काटकर बनाई गई पतली और संकीर्ण घाटियों या प्राकृतिक रास्तों को 'दर्रा' कहते हैं।

1. जम्मू-कश्मीर और लद्दाख के प्रमुख दर्रे जम्मू-कश्मीर और लद्दाख क्षेत्र सामरिक दृष्टि से अत्यंत महत्वपूर्ण हैं। यहाँ स्थित मुख्य दर्रे निम्नलिखित हैं:

→ काराकोरम दर्रा: भारत और चीन के मध्य स्थित। प्राचीन रेशम मार्ग यही से गुजरता था। यह विश्व का सर्वोच्च (सबसे ऊँचा) दर्रा माना जाता है।  
ऊँचाई: लगभग 5500 मीटर।

→ बनिहाल दर्रा: इसे 'श्रीनगर का प्रवेश द्वार' कहा जाता है। जवाहर सुरंग यहाँ से निकलती है।

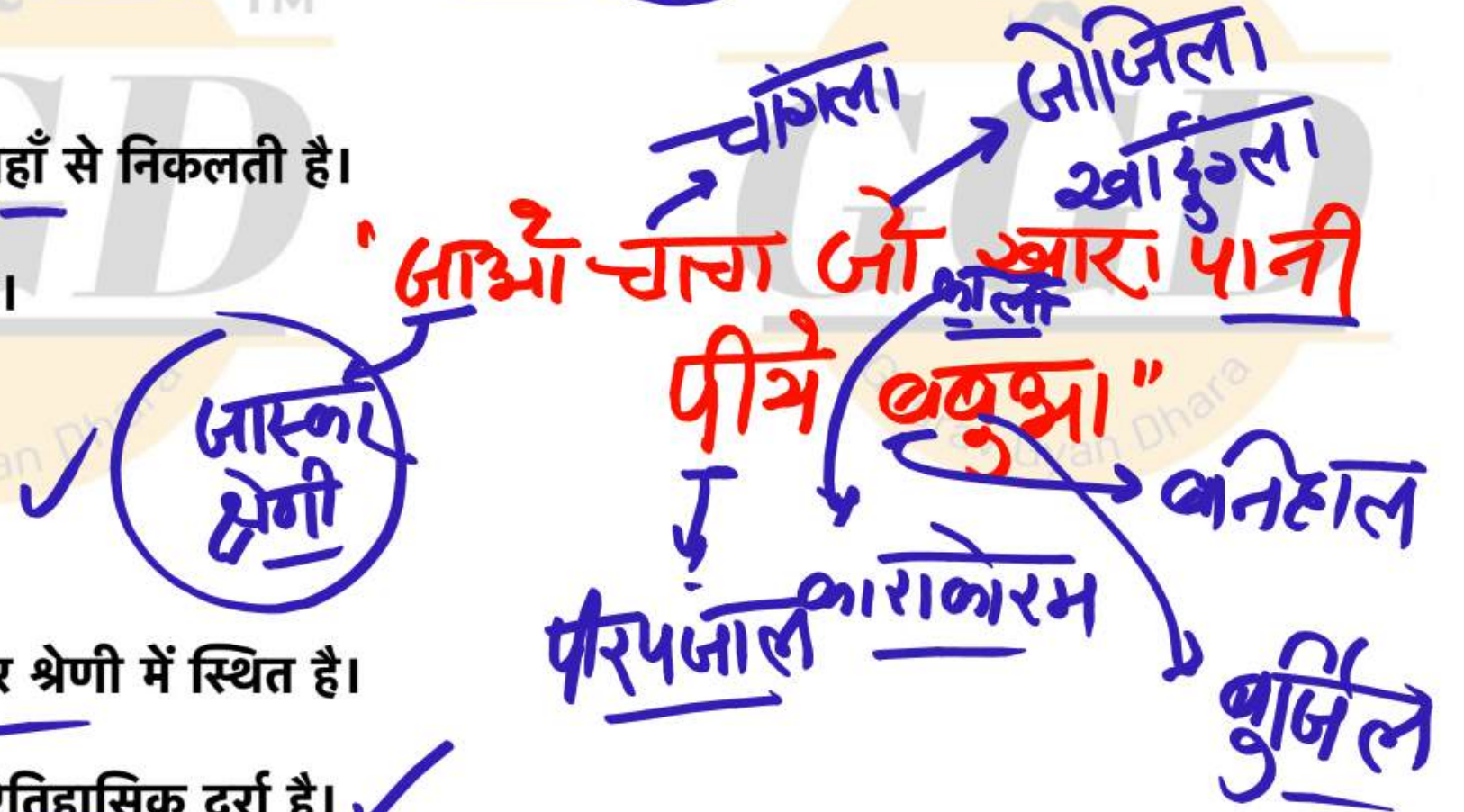
→ जोजिला दर्रा: यह श्रीनगर को लेह से तथा लद्दाख को जम्मू से जोड़ता है।


→ अन्य प्रमुख दर्रे: खारदुंगला, चांगला, बुर्जिल और पीर पंजाल दर्रा।

→ बुर्जिल दर्रा (Burzil Pass)

→ यह श्रीनगर को गिलगित (POK) से जोड़ता है। यह हिमालय की जास्कर श्रेणी में स्थित है।

→ सामरिक महत्व: भारत से मध्य एशिया में प्रवेश करने के लिए यह मुख्य ऐतिहासिक दर्रा है।



दर्ग	किसको जोड़ता है	संबंधित खास जानकारी
बनिहाल दर्ग →	जम्मू को श्रीनगर से  →	<u>NH-44</u> इसी से गुजरता है।
<u>जोजिला दर्ग</u> →	श्रीनगर को <u>लेह</u> से / <u>लद्दाख</u> को जम्मू से	यहाँ से <u>NH-01</u> गुजरता है।
पीर पंजाल दर्ग	जम्मू को श्रीनगर से	यह पीर पंजाल श्रेणी में स्थित है।
<u>लेह को तिब्बत से जोड़ने वाले दर्ग</u>	<u>लेह</u> ↔ तिब्बत	<u>खारदुंगला</u> , <u>चांगला</u> , <u>लानकला</u> और <u>जांगला</u> दर्ग।

## हिमाचल प्रदेश के प्रमुख दर्रे:

## 1. रोहतांग दर्रा (Rohtang Pass)

**कनेक्टिविटी:** यह मनाली को लेह से जोड़ता है।

**अटल सुरंग:** विश्व की सबसे लंबी राजमार्ग सुरंग, 'अटल टनल' (9.02 किमी), इसी दर्रे के नीचे से गुजरती है।

**नदी का संबंध:** यह रावी नदी का प्रवेश द्वार माना जाता है।

**रोचक तथ्य:** 'रोहतांग' का शाब्दिक अर्थ 'लाशों का ढेर' होता है।

## 2. बाड़ालाचा दर्रा (Bara-lacha la)

**कनेक्टिविटी:** यह भी मनाली को लेह (लद्दाख) से जोड़ने वाले मार्ग पर स्थित है।

**नदी का उद्गम:** प्रसिद्ध चिनाब नदी का उद्गम इसी दर्रे के पास से होता है (चंद्र और भागा नदियों के संगम से)।

**स्थिति:** यह जास्कर श्रेणी में स्थित है और काफी ऊँचाई पर है।

TRICK: 'शिरोबड़ा' / हिरोशिबा

हिमाचल प्रदेश

शिपकीला दर्रा

बाड़ालाचा

## 3. शिपकीला दर्रा (Shipki La)

**कनेक्टिविटी:** यह शिमला को तिब्बत से जोड़ता है।

**सतलुज नदी:** तिब्बत से आने वाली सतलुज नदी इसी दर्रे के माध्यम से भारत में प्रवेश करती है।

**व्यापार:** यह भारत और चीन के बीच व्यापार का एक प्रमुख मार्ग है।

## उत्तराखण्ड के प्रमुख दर्रे:

उत्तराखण्ड के प्रमुख दर्रे TRICK: "मालिनी धर्मा" उत्तर दो

ट्रिक शब्द	दर्रे का नाम	मुख्य विवरण
<u>मा</u>	<u>माना दर्रा</u>	यह भारत और चीन (तिब्बत) की सीमा पर स्थित है। इसे 'चिरबितिया ला' भी कहते हैं।
<u>लि</u>	<u>लिपुलेख दर्रा</u>	यह भारत, नेपाल और चीन के <u>ट्राय-जंक्शन</u> पर स्थित है।
<u>नी</u>	<u>नीति दर्रा</u>	यह उत्तराखण्ड को तिब्बत से जोड़ता है और जास्कर पर्वत श्रेणी में है।
<u>धर्मा</u>	<u>धर्मा दर्रा</u>	यह पिथौरागढ़ जिले में स्थित है और धर्मा घाटी को जोड़ता है।
-	<u>थांगला दर्रा</u>	यह उत्तराखण्ड का एक उच्च पर्वतीय दर्रा है जो तिब्बत सीमा के पास है।

## ❖ सिक्किम के प्रमुख दर्रे:

Trick : "जैना"

### ✓ नाथुला दर्रा (Nathu La):

निर्माण: यह दर्रा तिस्ता नदी द्वारा निर्मित है।

ऐतिहासिक महत्व: यह प्राचीन भारत-चीन रेशम व्यापार मार्ग (Silk Route) का मुख्य हिस्सा था।

कनेक्टिविटी: यह सिक्किम को तिब्बत (चीन) से जोड़ता है।

### ❑ जैलेप्ला दर्रा (Jelep La):

कनेक्टिविटी: यह दर्रा सिक्किम को भूटान से जोड़ता है।

मार्ग: यह भी चुंबी घाटी के करीब स्थित है।

महत्वपूर्ण तथ्य

सिक्किम की जीवन रेखा (Lifeline of Sikkim): तिस्ता नदी को सिक्किम की जीवन रेखा कहा जाता है।

✓ डोलाम/डोकलाम विवाद: इस प्रसिद्ध विवाद का मुख्य कारण चुंबी घाटी (Chumbi Valley) है, जो सामरिक रूप से बहुत संवेदनशील क्षेत्र है।

नाथुला का पुनरुद्धार: 1962 के भारत-चीन युद्ध के बाद नाथुला दर्रे को बंद कर दिया गया था, जिसे 2006 में व्यापार के लिए फिर से खोला गया।

तिस्ता नदी का उद्गम: यह नदी सिक्किम की चोलामू झील (भारत की सबसे ऊँची झील) से निकलती है।

ऊंचाई: नाथुला दर्रा समुद्र तल से लगभग 4,310 मीटर की ऊंचाई पर स्थित है।

डोकलाम की स्थिति: डोकलाम एक पठार है जहाँ भारत, भूटान और चीन की सीमाएं मिलती हैं।

## अरुणाचल प्रदेश के दर्रे

**TRICK : "बोदिया"**

**बो - बोम्डिला दर्रा (Bomdila) तथा बूमला दर्रा (Bum La):**

**बोम्डिला दर्रा:** यह अरुणाचल प्रदेश को चीन (तिब्बत) से जोड़ता है।

**दि - दिफू दर्रा (Difu Pass):**

यह भारत, चीन और म्यांमार की सीमाओं के पास स्थित है।

**या - यांग्याप दर्रा (Yangyap Pass):**

विशेषता: प्रसिद्ध ब्रह्मपुत्र नदी इसी दर्रे के पास से भारत में प्रवेश करती है।

**पांगसाड़ा दर्रा (Pangsau Pass):**

यह भी अरुणाचल प्रदेश में स्थित है और भारत-म्यांमार सीमा पर पड़ता है।

**मणिपुर का प्रमुख दर्रा**

**तुजु दर्रा (Tuzu Pass):**

**स्थान:** यह मणिपुर राज्य में स्थित है।

**कनेक्टिविटी:** यह दर्रा मणिपुर को म्यांमार से जोड़ता है।

**ब्रह्मपुत्र का प्रवेश:** ब्रह्मपुत्र नदी तिब्बत में 'सांगपो' कहलाती है, लेकिन जैसे ही

यह यांग्याप दर्रे के पास से भारत में आती है, इसे 'दिहांग' और बाद में

'ब्रह्मपुत्र' के नाम से जाना जाता है।

**सामरिक महत्व:** बोम्डिला दर्रा ऐतिहासिक रूप से 1962 के भारत-चीन युद्ध

के दौरान चर्चा में रहा था।

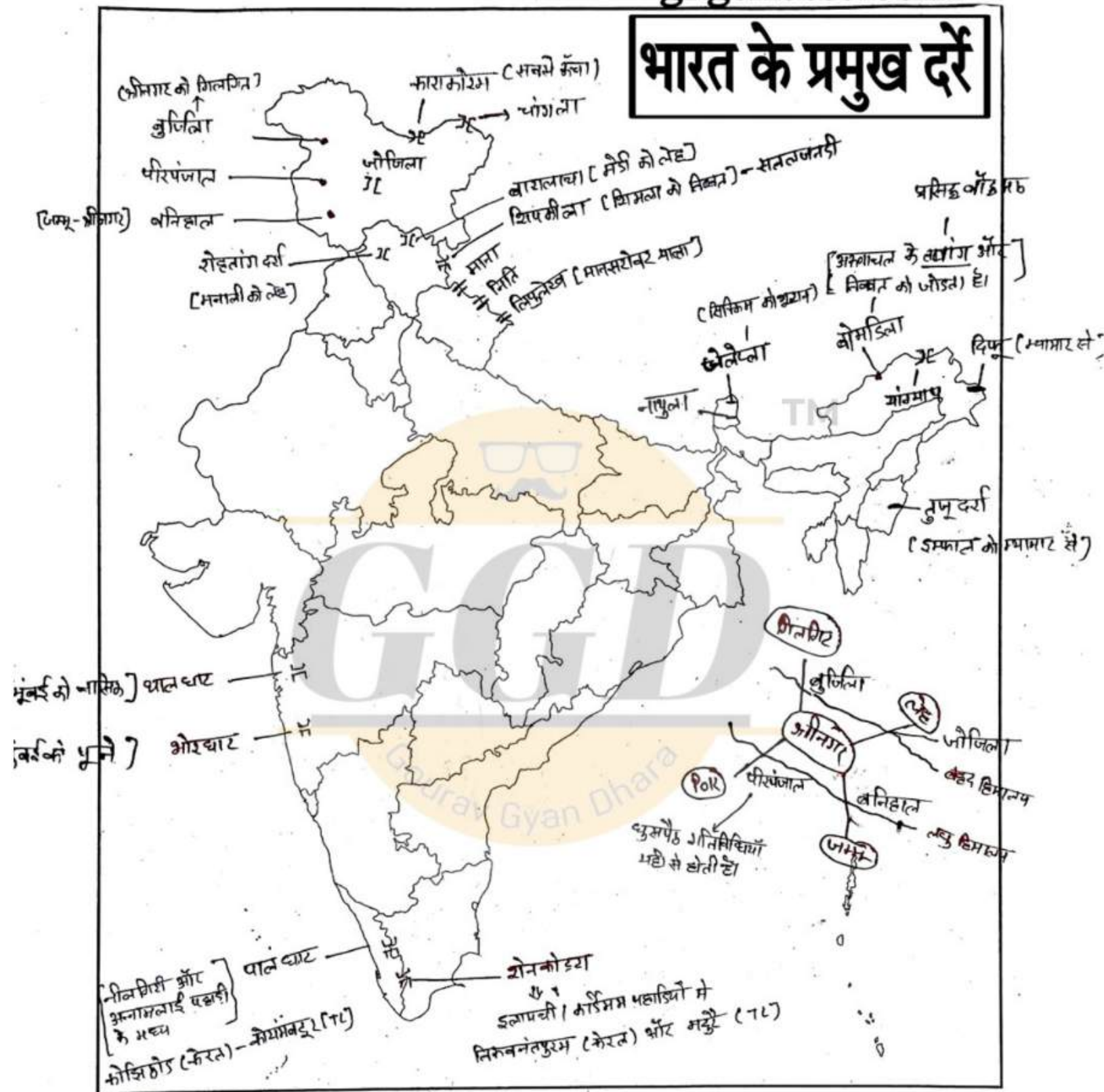
**म्यांमार सीमा:** दिफू और पांगसाड़ा दर्रे भारत और म्यांमार के बीच व्यापार

और परिवहन के लिए सामरिक दृष्टि से अत्यंत महत्वपूर्ण हैं।

**बूमला दर्रा:** यह तवांग जिले में स्थित है और इसे भारत-चीन के बीच एक

महत्वपूर्ण 'बॉर्डर पर्सनल मीटिंग' पॉइंट माना जाता है।

# भारत के प्रमुख दरें



घाटी का नाम	स्थिति (Location)	मुख्य विशेषताएँ एवं विवरण
मरखा घाटी	लद्दाख	इस घाटी से होकर प्रसिद्ध <b>हेमिस राष्ट्रीय उद्यान (Hemis National Park)</b> का रास्ता जाता है।
कश्मीर घाटी	जम्मू-कश्मीर	इस घाटी का निर्माण <b>समभिनति (Syncline)</b> में हुआ है। यह केसर की खेती के लिए प्रसिद्ध है।
नुब्रा घाटी	जम्मू-कश्मीर	यह <b>सियाचिन हिमनद (Glacier)</b> से निकलने वाली <b>नुब्रा नदी</b> द्वारा निर्मित है।
कुल्लू घाटी	हिमाचल प्रदेश	यह धौलाधार एवं पीर पंजाल श्रेणियों के मध्य स्थित है। इसे <b>'देवताओं की घाटी'</b> भी कहा जाता है।
स्पीति घाटी	हिमाचल प्रदेश	बौद्ध धर्म का प्रसिद्ध <b>'ताबो मठ'</b> इसी घाटी में स्थित है।

लाहुल घाटी	हिमाचल प्रदेश	इस घाटी से <b>चन्द्र एवं भागा</b> नदियाँ प्रवाहित होती हैं।
चंबा घाटी	हिमाचल प्रदेश	यह एक प्रमुख पर्यटन स्थल है। यहाँ <b>भरमौर, डलहौजी एवं खज्जियार</b> जैसे स्थल स्थित हैं।
दून घाटी	उत्तराखण्ड	यह शिवालिक हिमालय एवं लघु हिमालय के मध्य स्थित <b>अनुदैर्घ्य (Longitudinal)</b> घाटी का उदाहरण है।
फूलों की घाटी	उत्तराखण्ड	चमोली जिले में स्थित। इसे <b>2004 में यूनेस्को (UNESCO)</b> के बायोस्फीयर रिजर्व में शामिल किया गया।
नेलांग घाटी	उत्तराखण्ड	उत्तरकाशी (गंगोत्री नेशनल पार्क) में स्थित। 1962 युद्ध के बाद बंद थी, <b>2015</b> में पर्यटकों हेतु फिर खोली गई।
चुंबी घाटी	सिक्किम	भारत, भूटान और चीन (तिब्बत) के ट्राई-जंक्शन पर स्थित। प्रसिद्ध <b>'डोकलाम'</b> क्षेत्र इसी के अंतर्गत आता है।
युथांग घाटी	सिक्किम	यह घाटी अपने <b>हॉट स्प्रिंग (गर्म पानी के चश्मों)</b> के लिए प्रसिद्ध है।



# भारत के प्रमुख दर्रे

## काराकोरम दर्रा, लद्दाख

- भारत को चीन से जोड़ता है ।
- यह भारत की सबसे ऊंची दर्रा है ।
- यह काराकोरम श्रेणी में स्थित है ।

## खार्दुंगला दर्रा, लद्दाख

- यह लेह को तिब्बत से जोड़ती है ।

## फोदूला दर्रा, लद्दाख

- यह लेह को कारगील से जोड़ता है ।

## जोजिला दर्रा, लद्दाख

- यह श्रीनगर को लेह से जोड़ती है ।
- इसे लद्दाख का प्रवेश द्वार कहते हैं ।

## चांगला दर्रा, लद्दाख

- यह लेह को तिब्बत से जोड़ती है ।

## बुर्जिल दर्रा, जम्मू कश्मीर

- श्रीनगर को गिलगिट से जोड़ती है ।
- जास्कर श्रेणी में स्थित है ।

## बनिहाल दर्रा, जम्मू कश्मीर

- यह जम्मू को श्रीनगर से जोड़ती है ।
- श्रीनगर का प्रवेश द्वार कहा जाता है ।
- नेशनल हाइवे 44 इसी दर्रे से गुजरता है ।
- जवाहर सुरंग इसी दर्रे में स्थित है ।
- ये पीर पजाल श्रेणी में स्थित है ।
- श्यामप्रसाद मुखर्जी टनल इसी दर्रे में स्थित है ।

## पीरपजाल दर्रा, जम्मू कश्मीर

- जम्मू को श्रीनगर से जोड़ता है ।
- मुगल सड़क इसी दर्रे से गुजरती है, जिसे “पीर की गली” कहते हैं ।



गौरव सिंह घाणेराव  
द्वारा अनुठी मुहिम हर सुबह की शुरूआत  
GGD Facts के साथ

# भारत के प्रमुख दर्रे

PART 2

## रोहतांग दर्रा, हिमाचल प्रदेश

- अटल सुरंग इसी दर्रे में है।
- यह पीरपजाल श्रेणी में स्थित है।
- कुल्लू घाटी को लाहौल स्पीति से जोड़ता है।

## शिपकीला दर्रा, हिमाचल प्रदेश

- यह शिमला को तिब्बत से जोड़ता है।
- सतलज नदी इसी दर्रे से निकलती है।

## उमलिंग ला दर्रा, लद्दाख

- विश्व का सबसे ऊंचा मोटरबल दर्रा।

## वारालाचा दर्रा, हिमाचल प्रदेश

- यह लेह को मनाली से जोड़ता है।
- चिनाब नदी इसी दर्रे से होकर निकलती है।

## माना व नीति दर्रा, उत्तराखण्ड

- उत्तराखण्ड को तिब्बत से जोड़ता है।

## लिपुलेख दर्रा, उत्तराखण्ड

- उत्तराखण्ड को तिब्बत से जोड़ता है।
- इसी दर्रे से होकर तीर्थयात्री कैलाश पर्वत व मानसरोवर की यात्रा करते हैं।

## नाथूला दर्रा, सिक्किम

- दार्जिलिंग व चूबी घाटी होकर तिब्बत जाने का रास्ता

## दक्षिण भारत के दर्रे :

- थाल घाट दर्रा - महाराष्ट्र ✓
- पाल घाट दर्रा - केरल ✓
- भोरघाट दर्रा - महाराष्ट्र ✓  
(मुम्बई और पुणे को जोड़ता है।)

- जैलेप्ला दर्रा, सिक्किम ✓
- बोमडिला दर्रा, अरुणाचल प्रदेश ✓
- दीफू दर्रा, अरुणाचल प्रदेश ✓
- पांगसांड दर्रा, अरुणाचल प्रदेश ✓
- तुजू दर्रा, मणिपुर ✓
- वांग्याप दर्रा, अरुणाचल प्रदेश ✓
- ब्रह्मपुत्र नदी इसी दर्रे से भारत में प्रवेश करती है।

## अन्य दर्रे



GGD Hai to Mumkin Hai!

निःशुल्क शिक्षा

Join Gourav Gyan Dhara



# 2nd GRADE GK

प्रथम प्रश्न पत्र

TOPIC WISE TEST SERIES

## COMBO 1

राजस्थान GK ₹ 70/-

+

विश्व भारत GK ₹ 70/-

+

राज्यवस्था

₹ 125/-

## COMBO 2

राजस्थान GK ₹ 70/-

+

विश्व भारत GK ₹ 70/-

+

राज्यवस्था

+

मनोविज्ञान ₹ 60/-

₹ 170/-



Install The Gourav Gyan Dhara App Now

वरिष्ठ अध्यापक (पेपर- I)

# विश्व-भारत

सामान्य ज्ञान व भारतीय राजव्यवस्था

# REVISION BOOSTER

गौरव सिंह घाणेश्वर सर की क्लासेज पर आधारित

- एजाम एप्रोच के अनुसार सारगर्भित लेखनी जिसका बार- बार दोहरान किया जा सके
- विश्व - भारत के महत्वपूर्ण नक्शों व ट्रिक्स का समावेश
- राजस्थान बोर्ड, NCERT व कॉलेज शिक्षा की पाठ्यसामग्री का उचित समावेश

गौरव सिंह घाणेश्वर

for more information : +91 707-3066-333 | sugamrajasthan@yahoo.in



GGD Hai to Mumkin Hai !

निःशुल्क शिक्षा

Join



Gourav Gyan Dhara



# 2nd GRADE GK

प्रथम प्रश्न पत्र

TOPIC WISE TEST SERIES

## COMBO 1

राजस्थान GK ₹ 70/-

+

विश्व भारत GK ₹ 70/-

+

राज्यवस्था

₹ 125/-

## COMBO 2

राजस्थान GK ₹ 70/-

+

विश्व भारत GK ₹ 70/-

+

राज्यवस्था

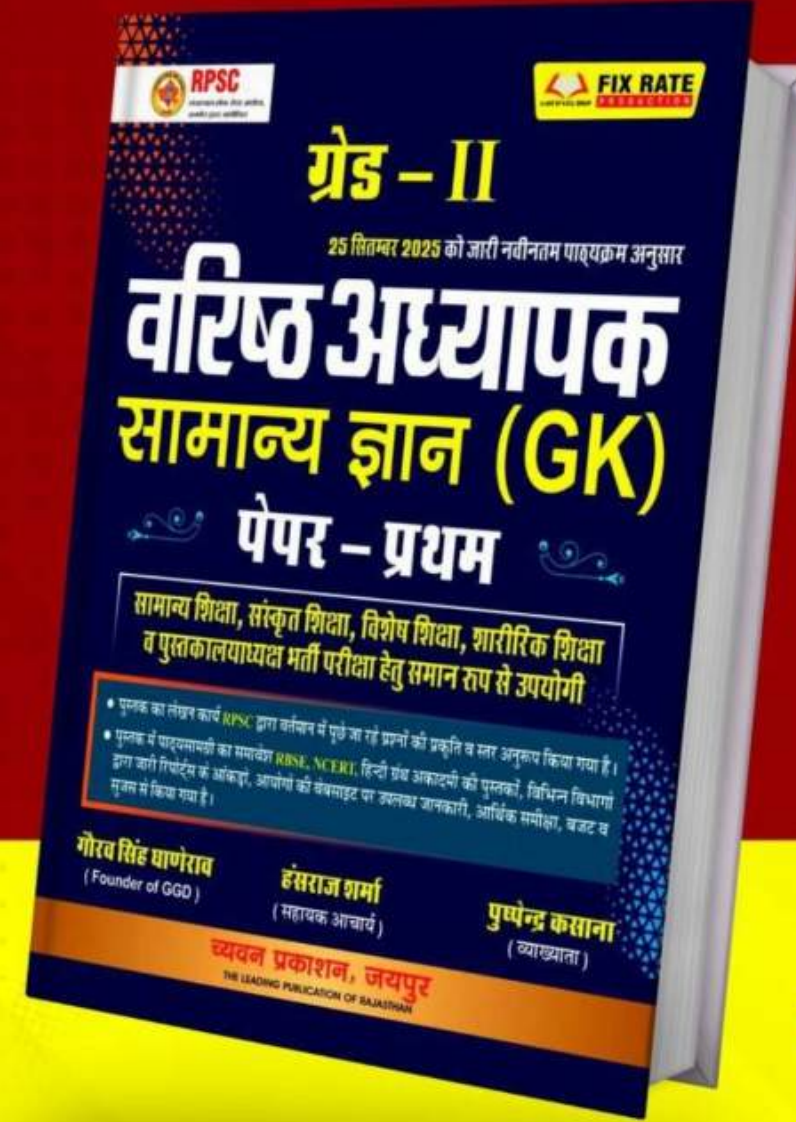
+

मनोविज्ञान ₹ 60/-

₹ 170/-



Install The Gourav Gyan Dhara App Now



ग्रेड-II

# वरिष्ठ अध्यापक

सामान्य ज्ञान (GK)

पेपर-प्रथम

सामान्य शिक्षा, संस्कृत शिक्षा, विशेष शिक्षा, शारीरिक शिक्षा व पुस्तकालयाध्यक्ष भर्ती परीक्षा हेतु समान रूप से उपयोगी

गौरव सिंह घाणेराव

हंसराज शर्मा

पुष्पेन्द्र कसाना



# च्यवन प्रकाशन

The Leading Publication of Rajasthan

for more information : +91 707-3066-333

sugamrajasthan@yahoo.in



GGD Hai to Mumkin Hai !

निःशुल्क शिक्षा

Join Gourav Gyan Dhara

अबकी बार LDC पार...

# LDC TEST SERIES



### Test Series: 01

भूगोल, प्राकृतिक संसाधन, आर्थिक व औद्योगिक विकास (पेपर-1)

- प्रत्येक टॉपिक का टेस्ट
- यथोचित व्याख्या सहित
- Rank Timer & Negative marking की सुविधा

₹51

### Test Series: 02

राजस्थान इतिहास कला-संस्कृति + दैनिक विज्ञान (पेपर-1)

- प्रत्येक टॉपिक का टेस्ट
- यथोचित व्याख्या सहित
- Rank Timer & Negative marking की सुविधा

₹51

### Test Series: 03

हिन्दी व्याकरण + English Grammar (पेपर-2)

- प्रत्येक टॉपिक का टेस्ट
- यथोचित व्याख्या सहित
- Rank Timer & Negative marking की सुविधा

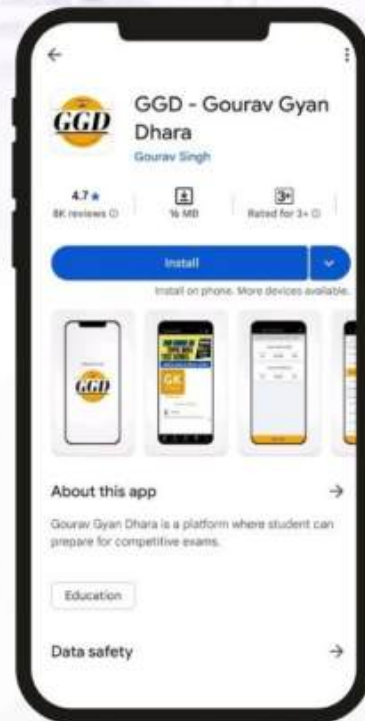
₹65

### MEGA COMBO

TEST SERIES 1+2+3+ COMBO (उपरोक्त तीनों TEST SERIES COMBO)

- प्रत्येक टॉपिक का टेस्ट
- यथोचित व्याख्या सहित
- Rank Timer & Negative marking की सुविधा

₹157  
₹151



GET IT ON Google Play

Download the GGD App Now

REGISTER NOW!



# LAB ASSISTANT GK

TOPIC WISE TEST SERIES

### TEST SERIES - 01

राजस्थान का इतिहास, कला व संस्कृति

- प्रत्येक टॉपिक के शानदार टेस्ट
- व्याख्या सहित
- RANK व TIMER की सुविधा

किसके लिए उपयोगी - **लैब असिस्टेंट**  
(विज्ञान, भूगोल एवं गृह विज्ञान तीनों के लिए)

PRICE : 51/-

### TEST SERIES - 02

राजस्थान भूगोल

- प्रत्येक टॉपिक के शानदार टेस्ट
- व्याख्या सहित
- RANK व TIMER की सुविधा

किसके लिए उपयोगी - **लैब असिस्टेंट**  
(विज्ञान, भूगोल एवं गृह विज्ञान तीनों के लिए)

PRICE : 51/-

### TEST SERIES - 03

विश्व, भारत GK + मनोविज्ञान

- प्रत्येक टॉपिक के शानदार टेस्ट
- व्याख्या सहित
- RANK व TIMER की सुविधा

किसके लिए उपयोगी - **लैब असिस्टेंट**  
(विज्ञान के लिए केवल)

PRICE : 65/-

### COMBO - 1

TEST SERIES - 1 + TEST SERIES - 2  
(राजस्थान इतिहास, कला, संस्कृति, भूगोल)

PRICE : 90/-

### COMBO - 2

TEST SERIES - 1 + 2 + 3  
(राज. इतिहास, कला-संस्कृति, भूगोल, विश्व-भारत GK + मनोविज्ञान)

PRICE : 150/-



गौरव सिंह घाणेराव  
(Writer & Founder of GGD)

GET IT ON Google Play

INSTALL THE GOURAV GYAN DHARA APP NOW

923K

330K

200K

310K



GGD Hai to Mumkin Hai !

निःशुल्क शिक्षा

Join Gourav Gyan Dhara

# वनपाल भर्ती 2026



TOPIC WISE TEST SERIES

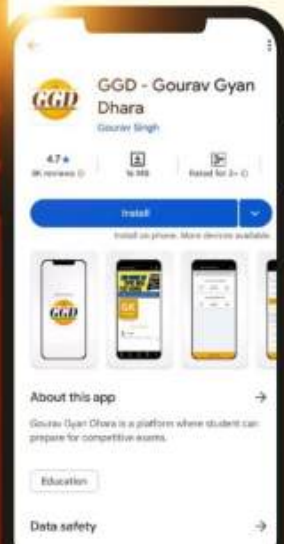
- » राजस्थान का भूगोल, इतिहास, कला व संस्कृति
- » **TOTAL TESTS : 90+**
- » **TOTAL QUESTIONS : 3500+**

PRICE ~~₹199~~  
**₹65**

- » राजव्यवस्था, दैनिक विज्ञान व राजस्थान की अर्थव्यवस्था
- » **TOTAL TESTS : 50+**
- » **TOTAL QUESTIONS : 2000+**

PRICE ~~₹199~~  
**₹65**

- » **MEGA COMBO**  
ABOVE MENTION BOTH PACKAGE



**SPECIAL OFFER PRICE**  
**₹120**

Validity Till : 31/01/2027



Install The **Gourav Gyan Dhara** App Now



हार्डकोर्ट

# चतुर्थ श्रेणी कर्मचारी

**Topic wise**

## TEST SERIES

सबसे कम कीमत पर सर्वश्रेष्ठ Result देने वाला अभ्यास...

**हिन्दी व्याकरण**  
Topic wise Test Series  
~~₹199~~ **₹51**

**English Grammar**  
Topic wise Test Series  
~~₹199~~ **₹51**

**राजस्थान कला संस्कृति**  
Topic wise Test Series  
~~₹199~~ **₹51**

**Mega Combo**  
हिन्दी + English + राजस्थान कला संस्कृति (सम्पूर्ण सिलेबस)  
~~₹199+₹199+₹199=597~~  
~~₹51+₹51+₹51=153~~  
**₹125**



Download the **GGD App Now**





GGD Hai to Mumkin Hai !

निःशुल्क शिक्षा

Join  Gourav Gyan Dhara



सभी प्रतियोगी परीक्षाओं की निःशुल्क तैयारी व मार्गदर्शन हेतु समर्पित

गौरव सिंह घाणेरव सर द्वारा स्थापित GGD से संबद्ध चैनल

**SUBSCRIBE NOW!**

**OPD-OBJECTIVE PRASHNA DHARA**



- 1st & 2nd GRADE
- REET • CET • LDC
- CONSTABLE • SI
- JR ACCOUNTANT

प्रतियोगी परीक्षाओं के समस्त प्रश्नों के प्रामाणिक विश्लेषण व तैयारी हेतु



# OPD-OBJECTIVE PRASHNA DHARA

@OPDBYGOURAVSINGHGHANERAOGGD

1.89 lakh subscribers • 406 videos



# “Join Our Official TELEGRAM CHANNEL.”



TO Get NEW UPDATES !



- New Job Alerts
- Academic News
- Class PDFs
- Practice MCQ Questions & Many More

@<https://t.me/gouravgyandhara>

Join Now!





# JOIN THE FASTEST GROWING EDUCATION PLATFORM



निःशुल्क व नियमित शिक्षा देने में  
राजस्थान का **न. 1 YOUTUBE CHANNEL**